

RSO 真夏の松島ツアーリング

日時*2012/8/19~20

天気*両日共快晴

参加人数*5名



早朝5時、まだ暗い夜明け前に出発です。小見川大橋を通過中に鹿嶋工業地帯の向こうから朝日がチラッと顔をだしました。



1時間走って、休憩と軽く朝食をとります。



常磐道“中郷SA”早朝なので人影もまばら。



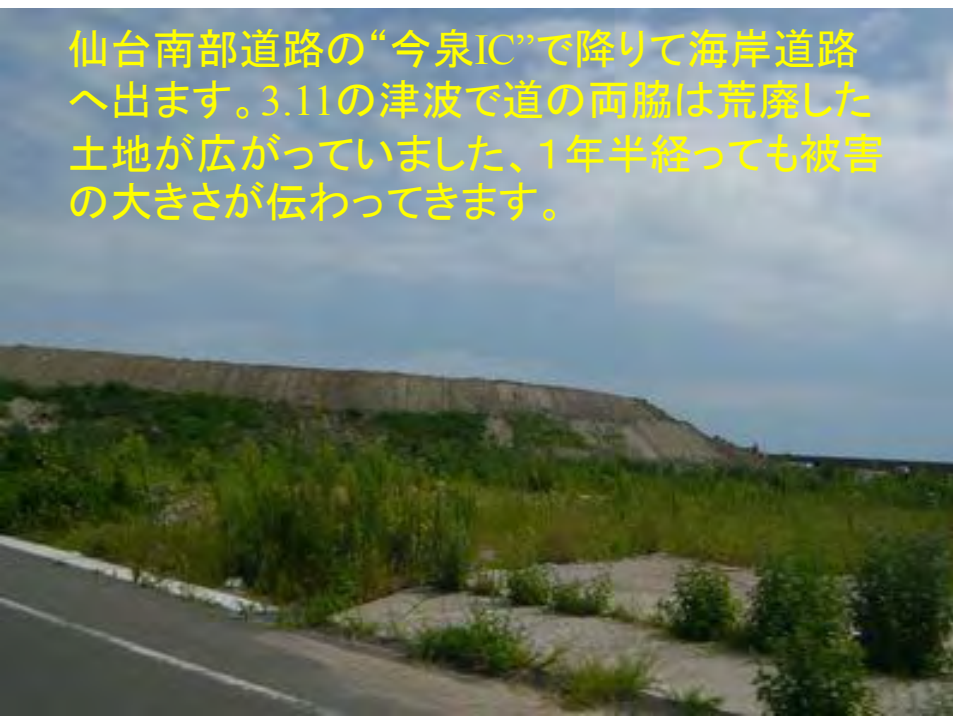
7時半“中郷SA”を後にして常磐道を北上。



東北道の“国見SA”で休憩クルマの数が増えました。



“菅生PA”、お約束の“牛たん串”を食べて出発！



仙台南部道路の“今泉IC”で降りて海岸道路へ出ます。3.11の津波で道の両脇は荒廃した土地が広がっていました、1年半経っても被害の大きさが伝わってきます。



“松島海岸”駅前の食堂で昼食にします。

昼食後、奥松島へ向かい県道27号を走ります。
道路は整備されていましたが、道の両脇は荒野
のまま、いたる所にガレキの山が点在しています。


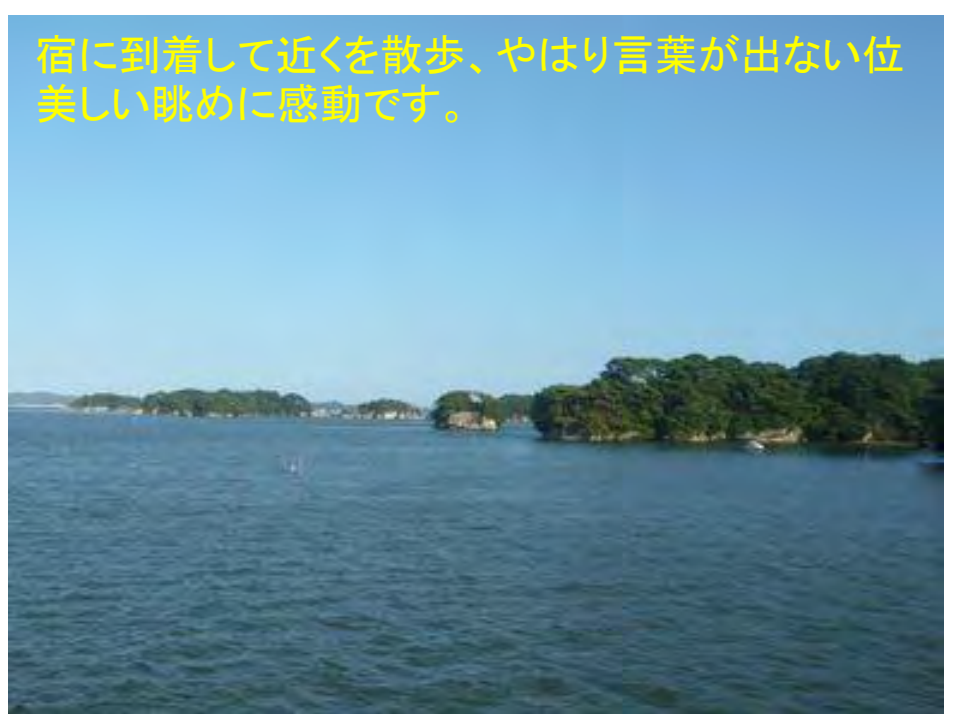


奥松島のバイクが入れる先端“月浜”

私達はさらにその奥へ！ここ“室浜”で行き止まり
でした。



道を走っていると各所に仮設住宅が目にはいります。
震災と津波で土地と家を奪われてしまい今も不自
由な生活を余儀なくされている方々に心が痛みます。







2日目の朝9時、5人で出発。



仙台の市街地は渋滞でかなり暑い。



青葉城公園を目指して市街をウロウロ。

やって来ました、“伊達政宗”の銅像。



その下で記念撮影です。人が大勢で順番待ちでした。



さて。帰りの準備です、東北道“仙台宮城”から高速道へ。



東北道“国見SA”で昼食です。



快晴の東北道を快適に南下。



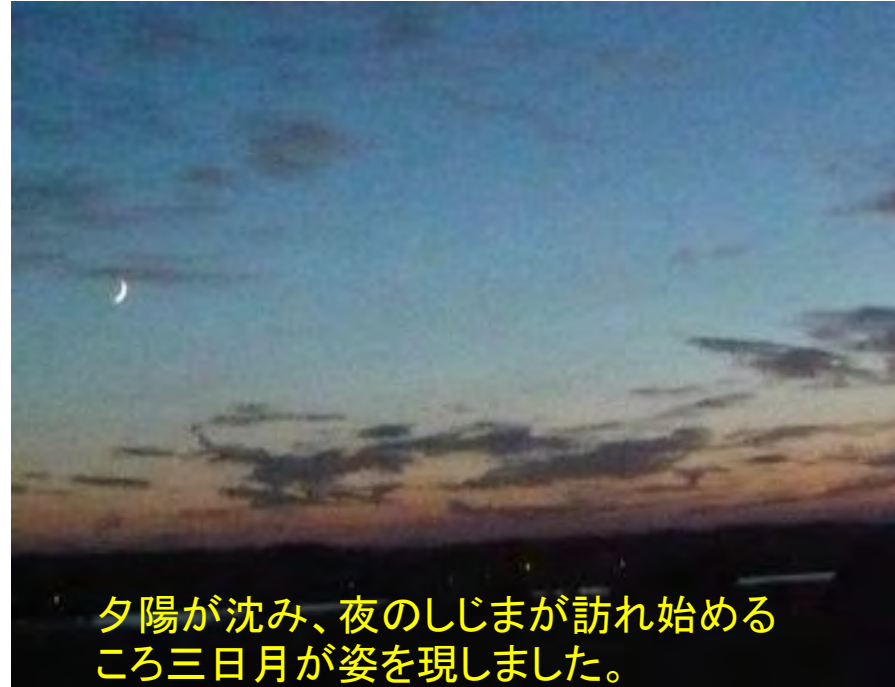
“茨城空港北IC”で高速をおりて一休み。



日中の暑さも収まり気持ちの良い夕暮れです。



夕暮れ時の美しい夕焼けです。



夕陽が沈み、夜のじじまが訪れ始めるころ三日月が姿を現しました。



夕方6時、地元のコンビニに無事到着です。お疲れ様でした。

今回、真夏のツーリングは災害復興途中の仙台松島です、地震と津波の傷跡は今も深く残ったままでした、テレビの報道とかで見慣れたはずのガレキの山や半壊のまま残された建物の数々、それと心が痛んだのは、やはり被害に遭われた方々の仮設住宅でした。テレビで見るのとは違いリアルな現実を目の当たりにすると言葉が出ません、バイクで通り過ぎる時に垣間見た人々の姿は外で談笑したり、クルマで出掛けたりでしたが心の内は複雑な物があるのでしょうか。

私達の復興支援はこの地にツーリングで訪れること、その姿が地元の元気の源になると、そして地震や津波の恐ろしさを自分の目で見ることが大事だと改めて知ったツーリングになりました。